COMUNE DI FIESOLE

PROVINCIA DI FIRENZE

CLASSIFICAZIONE DEL PATRIMONIO EDILIZIO ESISTENTE

CENTRI ABITATI E CENTRI ABITATI MINORI

CASE NUOVE(CN)–TORRE DI BUIANO(TB)–LE MOLINA(LM)–SALETTA(S)
S.DOMENICO PONTE ALLA BADIA(SD.PB)–MONTEBENI(M)
POGGIO GHERARDO L'ARCOLAIO(PGA)

ELABORATO n°8 – TAVOLA 2 – SCALA 1/2000

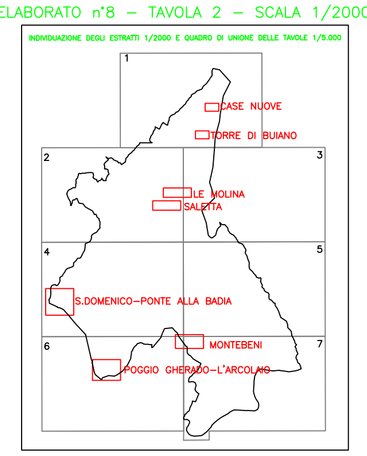

PROGETTO
Laura Cresti Architetto Enzo De Leo Architetto
Dicembre Duemiladue

Elaborato modificato a seguito di parziale accoglimento delle Osservazioni alla Del. di Adozione C.C. n°35 del 31/03/2003
Novembre Duemilatre

LEGENDA

- Confine di centro abitato (Art.15 del Regolamento Urbanistico)
- Confine di centro abitato minore (Art.15 del Regolamento Urbanistico)
- Perimetro di "Complessi unitari sincronici preordinati da strumenti urbanistici attuativi"
- Edifici classificati N° rif. scheda
- Edifici classificati e particolari importanti esistenti non presenti in cartografia

Estratti dalla Carta Tecnica Regionale–Comune di Fiesole–scala 1/2000–riprese aeree 1985/1994 e dalla cartografia comunale – scala 1/5000 – ripresa aerea 1994 (Case Nuove–Torre di Buiano Le Molina–Saletta)

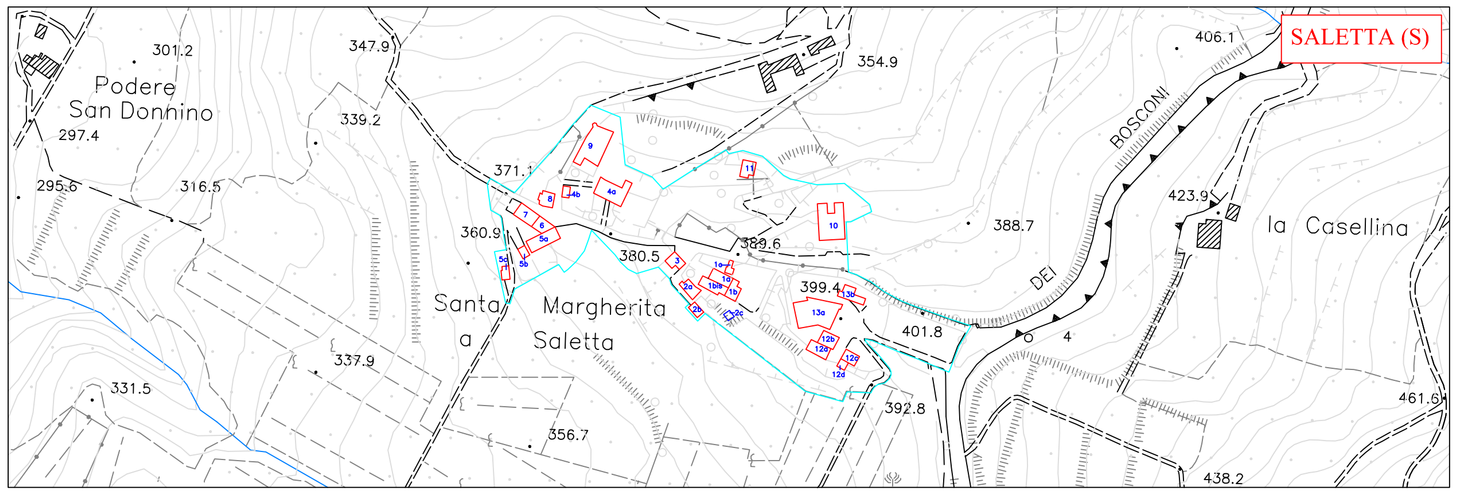
SALETTA (S)

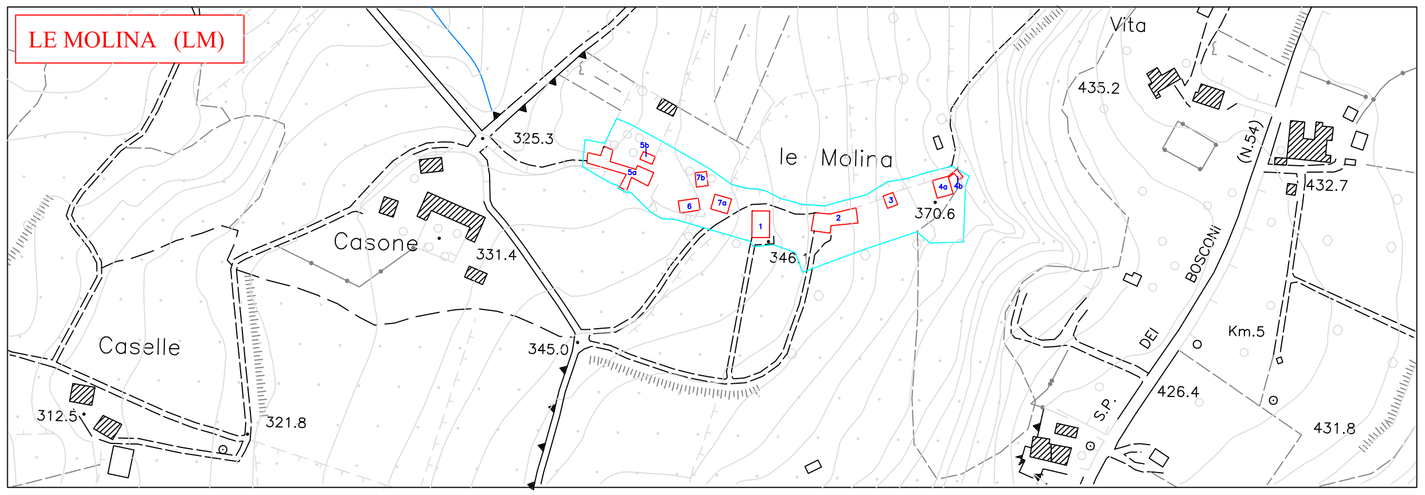
LE MOLINA (LM)

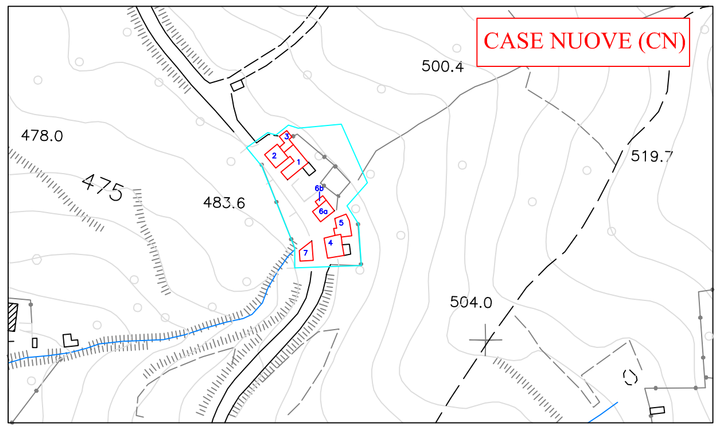
CASE NUOVE (CN)

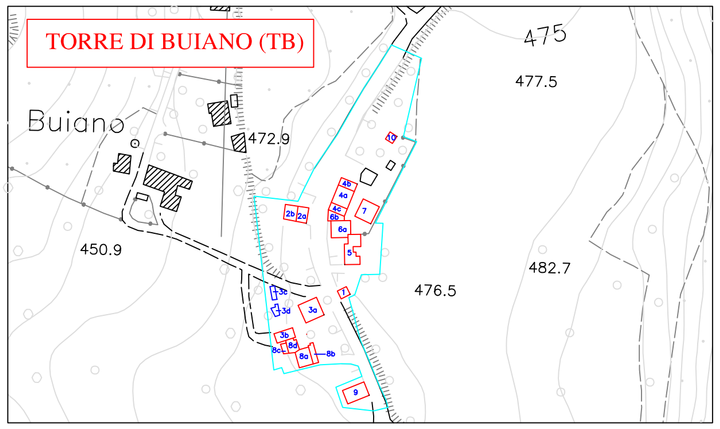
TORRE DI BUIANO (TB)

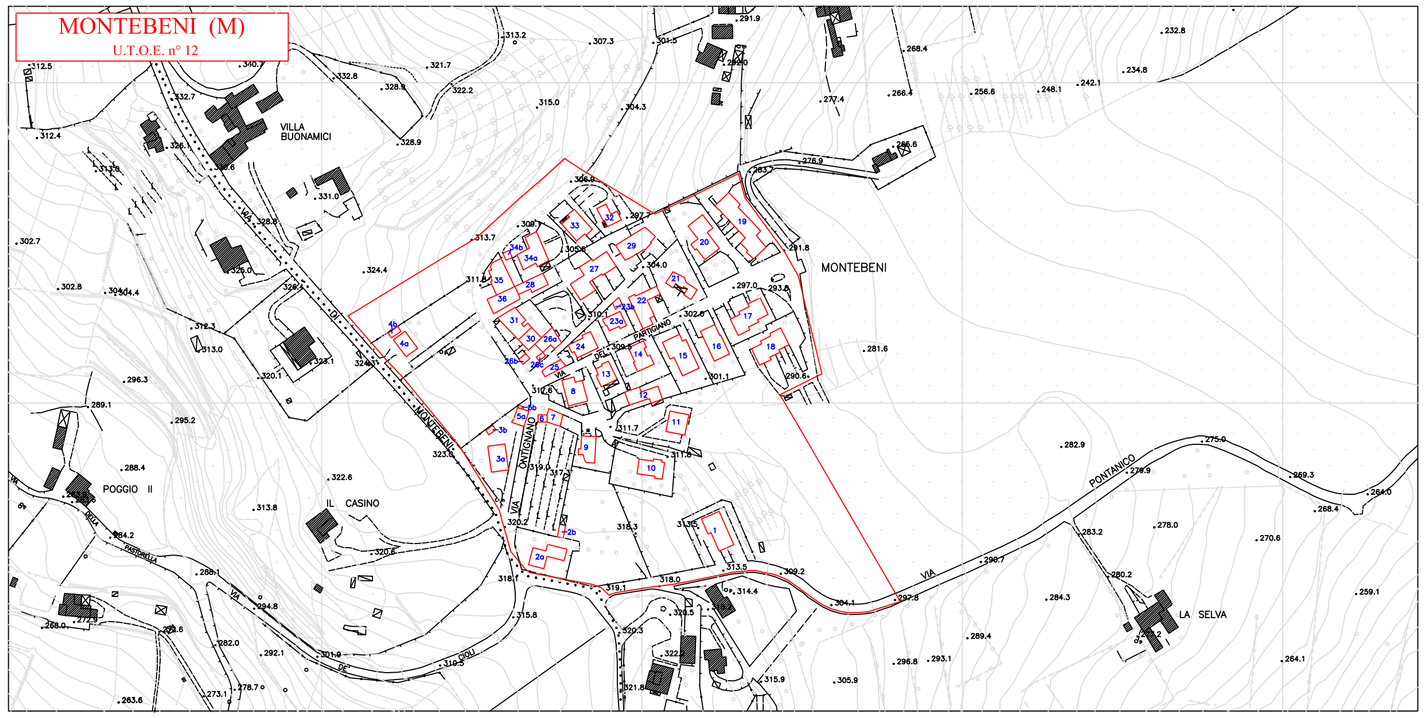
MONTEBENI (M)
U.T.O.E. n° 12

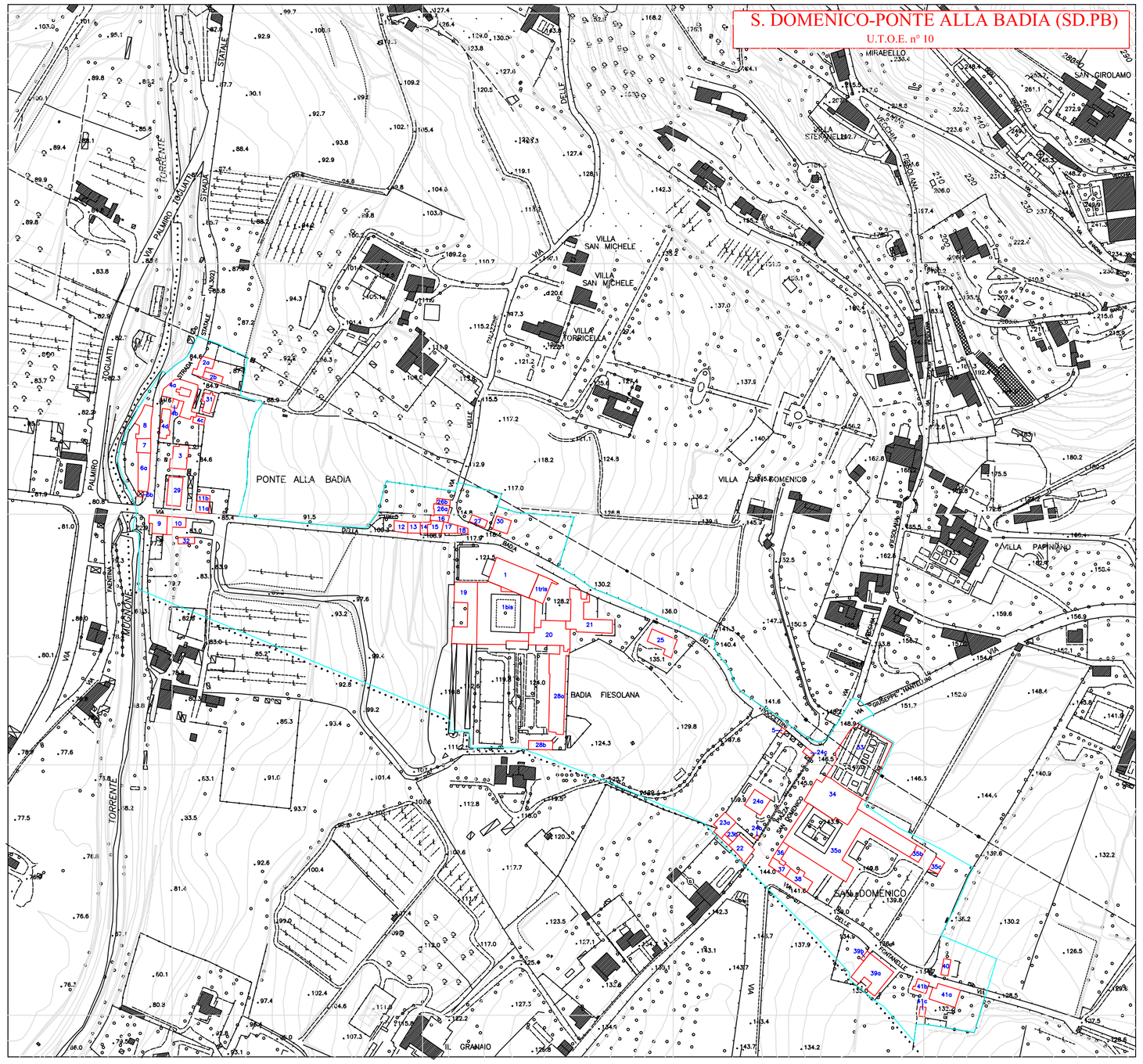
S. DOMENICO-PONTE ALLA BADIA (SD.PB)
U.T.O.E. n° 10

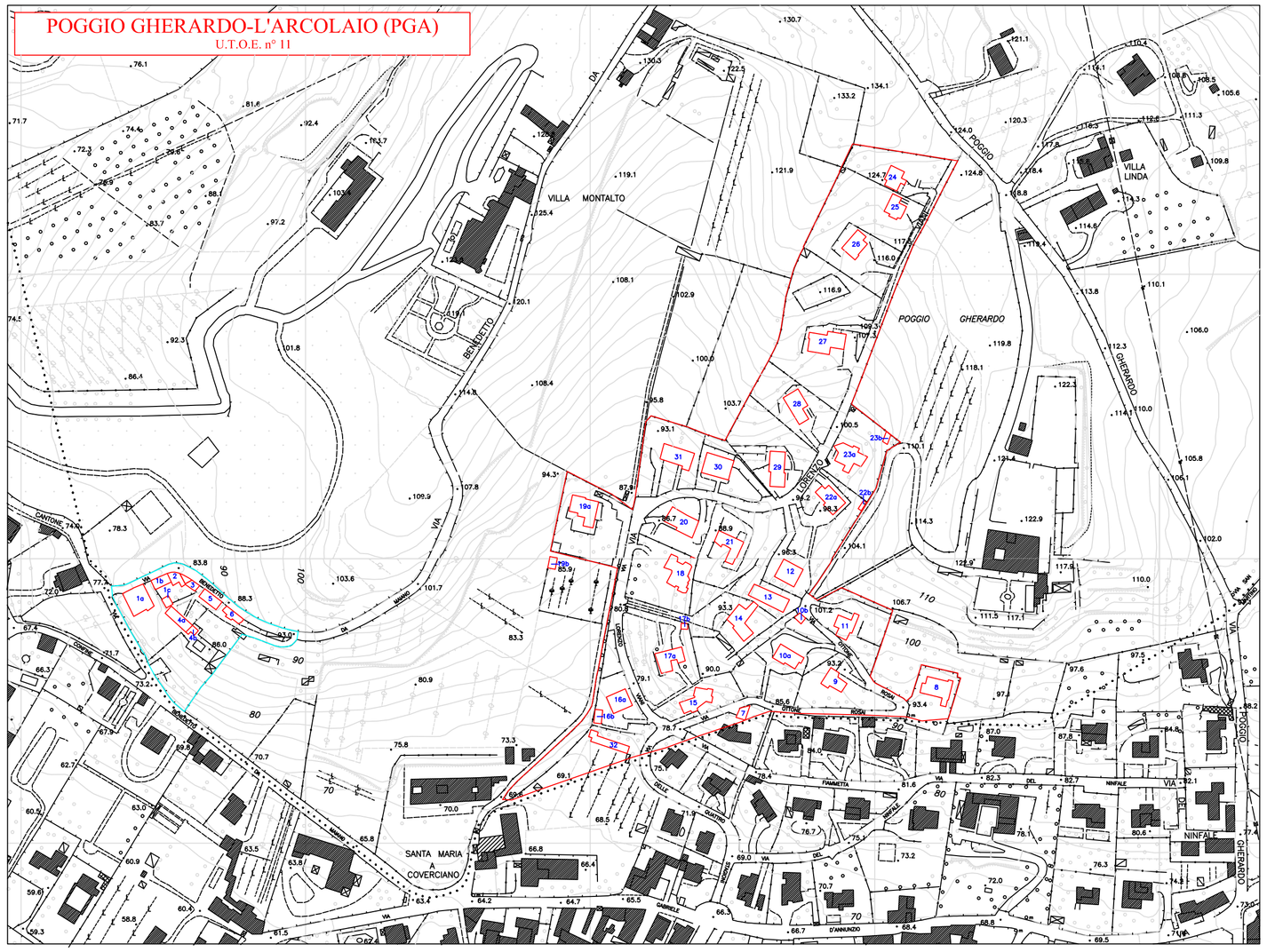
POGGIO GHERARDO-L'ARCOLAIO (PGA)
U.T.O.E. n° 11